Bushnell®

BACKTRACK GPS

HuntTrack

ЗАПИШИТЕ ВАШ МАРШРУТ ➤ НАЙДИТЕ ДОРОГУ НАЗАД

ИНСТРУКЦИЯ

Lit# 98-2348/03-12
Model#: 360500

Вид спереди:

1. Кнопка POWER
2. Кнопка MARK
3. Кнопка TRIP
4. Кнопка SETUP
5. Вход USB
6. Иконка точки
7. Время
8. Направление к выбранной точке
9. Дистанция до точки
10. Индикатор батареек
11. Связь со спутником
12. Запись маршрута

Вид слева

Вид сзади

Рис. 1

Крышка батарейного отсека

Примечание:

Серийный номер находится под батарейками

Основные настройки

Рис. 2

- Откройте крышку батарейного отсека и установите три AAA батарейки. Запишите серийный номер прибора, он Вам понадобится позже, для регистрации на сайте HuntTrack. Закройте крышку.
- Выйдите на улицу. Зажимайте кнопку POWER (1) пока не включится дисплей. Дождитесь установки связи со спутником (Иконка спутника (11) перестанет мигать). При первом включении на новом месте это займёт несколько минут.
- Нажмите кнопку SETUP (4). Нажмите кнопку MARK (2), затем TRIP (3) или SETUP для установки часового пояса. (Рис.2)
- Нажмите MARK для возвращения в меню настроек. Для установки формата времени, дистанции и температуры, нажимайте кнопку MARK для переключения между настройками и кнопку SETUP для выбора нужной настройки (Рис.3). Нажмите POWER для выхода из меню настроек.

Рис. 3

Запись точки и возвращение к ней.

Рис. 4

- Нажмите кнопку POWER для выбора одной из иконок точки или номеров от 5 до 20 (палатка, машина, дерево, вышка, олень). Когда нужная иконка выбрана, зажмите кнопку MARK и дождитесь, пока на дисплее появится перекрестие (Рис.4). Теперь Вы можете выключить ваш прибор и покинуть точку.
- Для возвращения на запомненную точку включите HuntTrack. Убедитесь, что выбрана иконка именно той точки, к которой вы хотите вернуться. На дисплее показывается направление к точке и дистанция до неё (Рис.5). Идите по направлению стрелки и расстояние будет уменьшаться, когда Вы придёте на выбранную точку, в центре экрана появится перекрестие.

Рис. 5

- Вы можете запомнить до 25 разных точек, выбирая разные иконки и номера. Если на выбранной иконке уже записана точка, то при нажатии кнопки MARK она сотрется и запишется Ваше новое положение.

- Чтобы увеличить или уменьшить количество дополнительных точек, нажмите SETUP три раза, пока курсор не переместится в правый нижний угол. Нажмите кнопку MARK, затем используя кнопки TRIP/DATA и SETUP, выберете нужное количество дополнительных дочек.

Рис. 6

Автоматическое выключение/подсветка

- Питание автоматически выключается через 10 минут после последнего нажатия на любую кнопку (за исключением режима записи маршрута, об этом написано далее). Нажмите кнопку POWER для ручного выключения.
- Быстрым нажатием кнопки MARK включается подсветка дисплея. Она автоматически выключается через 30 секунд.

Рис. 7

Калибровка компаса

- Для калибровки компаса расположите его перед собой и двигайте по «восьмёрке» несколько раз подряд (Рис.7). Видео с калибровкой компаса доступно по адресу http://www.bushnell.com/products/gps/instruction-videos/.
- Для наиболее точных результатов, при использовании рекомендуется держать прибор горизонтально. (Рис.8)

Рис. 8

Запись нового маршрута

- Нажмите кнопку TRIP (3) для входа в режим маршрута. Нажмите и удерживайте кнопку TRIP для начала записи нового маршрута. На экране появится иконка идущего человека, пройденная дистанция, скорость и средняя скорость на протяжении маршрута. (Рис. 9)
- Для остановки записи маршрута нажмите и удерживайте кнопку TRIP.
- HuntTrack автоматически записывает все маршруты, включая дату, пройденную дистанцию, дату и время маршрута, среднюю скорость, пройденную дистанцию и изменение температуры и высоты над уровнем моря.

Рис. 9

Просмотр экранов с информацией

Нажимайте кнопку TRIP/DATA, чтобы посмотреть и переключаться между информационными экранами (во время записи маршрута не зажимайте кнопку, иначе запись маршрута прекратиться и начнется запись нового). Для возврата на основной экран нажмите кнопку POWER.

Данные о вашем нахождении показывают 6 экранов.

1. Восход/закат и фаза луны
2. Температура, атмосферное давление и погодные условия
3. Активность животных
4. Дистанция и средняя скорость (текущая или прошлого маршрута) и оставшаяся память. HuntTrack может записать до 48 часов маршрутов. См. рис. 9.
5. Пройденный маршрут
6. Компас с координатами

1 2 3 5 6

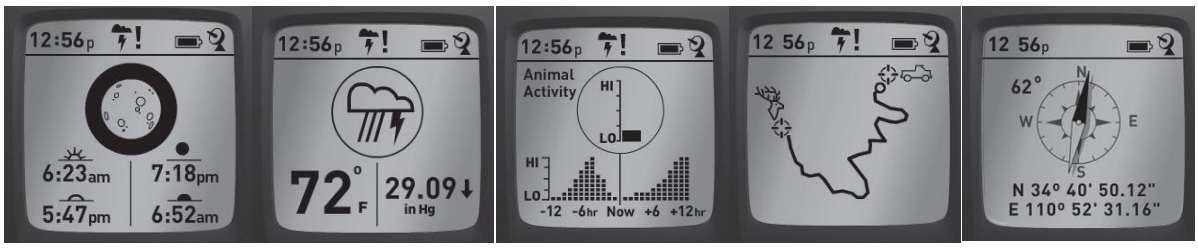

Просмотр маршрутов

После записи хотя бы одного маршрута вы можете посмотреть его и его данные через ваш компьютер, для этого необходимо:

- Зайти с Вашего компьютера на сайт http://hunttrackgps.com/ и пользуясь инструкциями завести аккаунт (бесплатно), зарегистрировать Ваш HuntTrack и скачать необходимые программы(Рис.11).Серийный номер находится под батарейками(Рис.10). В последующем использовании на сайте будут сохраняться все Ваши маршруты.

Рис. 10

- После регистрации Вам будет предложено установить программу Adobe Air® (Рис. 12), если её нет на Вашем ПК. После её установки необходимо скачать и установить программу Backtrack HuntTrack. Ссылки на скачивание этих программ появляются на сайте, когда Вы авторизуетесь.
- После того как все программы установлены, подключите ваш BackTrack HuntTrack к компьютеру через USB кабель. Если программа не запустилась автоматически, откройте её вручную, запустив иконку на рабочем столе (Рис. 13).

- Введите Ваши логин (адрес почты) и пароль (Рис. 14), которые указали при регистрации на сайте http://backtrackdtour.com/ . После этого все Ваши маршруты загрузятся в программу и на сайт, что позволит Вам смотреть их с любого компьютера.

Использование программы HuntTrack (Рис. 15)

- После запуска программы HuntTrack, Вы увидите одну или несколько серых папок в левой части *(a)*, под надписью “My Downloaded Tracks”, названных по датам. Каждая папка содержит информацию о маршрутах за 24часа.
- Откройте папку, чтобы посмотреть записанные в этот день маршруты*(b)*.
- Маршрут показывается цветной линией на карте *(c)*. Для просмотра доступно 4 вида карт *(d)*:
  MAP – Карта дорог и населённых пунктов
  SATELLITE – Фото со спутника
  HYBRID – комбинация из первых двух карт
  TERRAIN – топографическая карта, показывающая перепады высот
- Масштабирование карты и перемещение находятся в левой части карты *(e)*.
- Нажмите на название маршрута, чтобы он появился на карте. Вы можете добавлять маршруты на карту, нажимая на иконку «глаз» рядом с названием маршрута *(f)*.
- Вы можете переименовать маршрут, кликнув правой кнопкой мыши по его названию.
- При нажатии на полоску *(g)* внизу карты, откроется график высоты, температуры и скорости на протяжении маршрута. Вы можете выбирать интересующий параметр для графика*(h)*.
- Для создания новой папки нажмите на «плюс» *(i)* в левом нижнем углу. Затем Вы можете перетащить маршрут в новую папку.
- Для удаления маршрута или папки с маршрутами, перетащите их на иконку корзины *(j)*.
- Нажмите «Share» чтобы поделиться маршрутом на Facebook
- Если Вы хотите поделиться своим маршрутом, нажмите “Export Current Map” *(l)*, далее Вы можете сохранить рисунок, напечатать маршрут, либо отправить по электронной почте.
- Нажмите «Sennings» для входа в настройки.
- После окончания работы с программой HuntTrack, просто закройте её *(n)*. Программа автоматически сохранит все изменения.

Дополнительные возможности программы

- Нажмите на иконку мишени в правой части экрана, чтобы добавить новую точку в любом месте карты, используя одну из пяти иконок. Выберете точку на карте, нажмите, затем выберете нужную иконку и нажмите «+». Чтобы удалить нажмите еще раз и нажмите «Remove».
- Чтобы посмотреть активность животных нажмите кнопку с оленем и потом на любое место на карте. Вы таж же можете посмотреть ожидаемую активность животных, изменив время и дату.

Использование программы HuntTrack на других компьютерах

Если вы хотите открыть программу на другом компьютере, для этого не нужно заново регистрироваться. Просто зайдите на сайт http://backtrackdtour.com , введите логин и пароль и скачайте программы на компьютер. Когда вы зайдёте под своим логином и паролем в программу, Вам будут доступны все сохранённые маршруты. **Пожалуйста, ознакомьтесь с условиями использования Google™ Maps: http://www.google.com/intl/ru_ALL/help/terms_maps.html**

Рис. 11

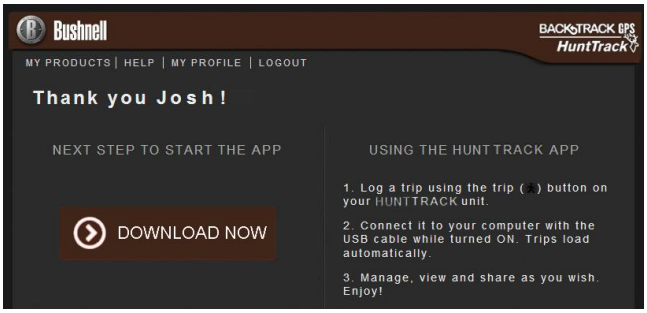

Рис. 12



Рис. 13

Рис. 14

Рис. 15

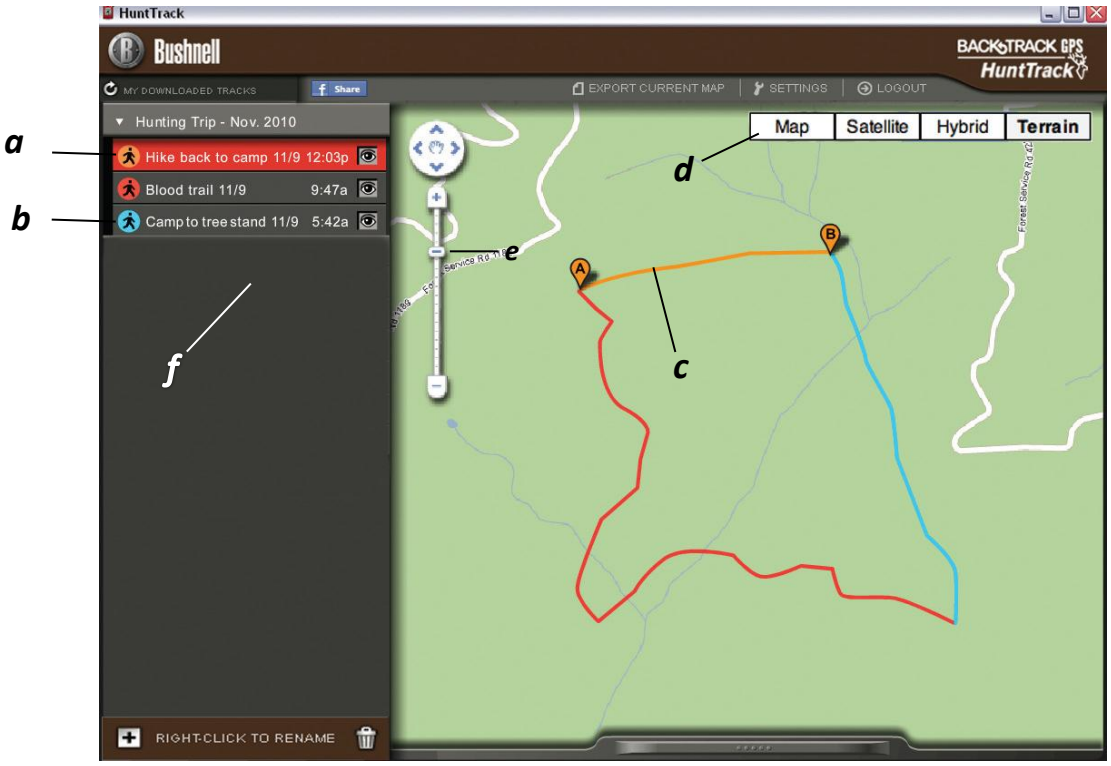

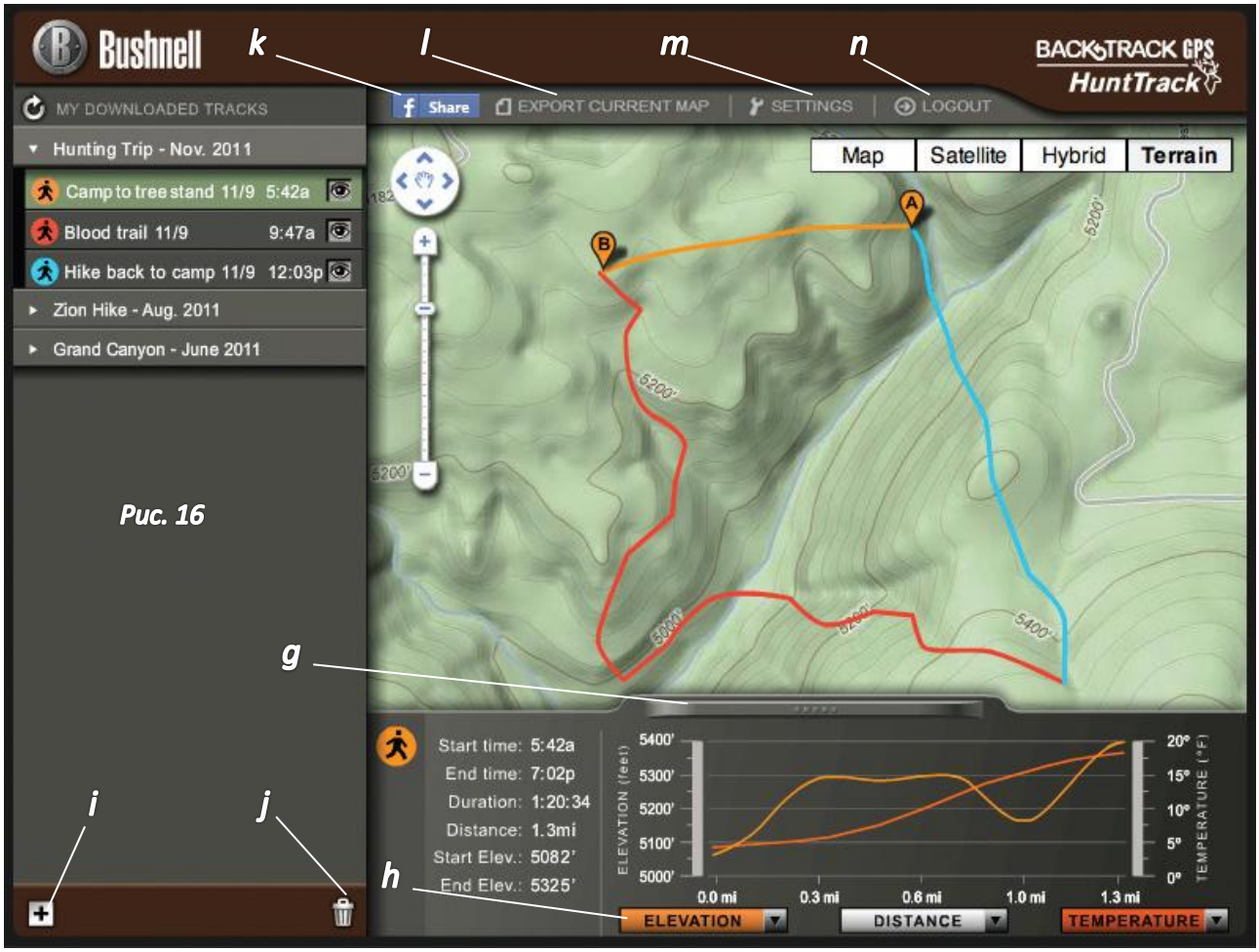
Bushnell
BACKTRACK GPS
HuntTrack
k
l
m
n
MY DOWNLOADED TRACKS
Share
EXPORT CURRENT MAP
SETTINGS
LOGOUT
Hunting Trip - Nov. 2011
Camp to tree stand 11/9 5:42a
Blood trail 11/9 9:47a
Hike back to camp 11/9 12:03p
Zion Hike - Aug. 2011
Grand Canyon - June 2011
Map
Satellite
Hybrid
Terrain
g
Start time: 5:42a
End time: 7:02p
Duration: 1:20:34
Distance: 1.3mi
Start Elev.: 5082'
End Elev.: 5325'
ELEVATION (feet)
TEMPERATURE (°F)
0.0 mi
0.3 mi
0.6 mi
1.0 mi
1.3 mi
i
j
h
ELEVATION
DISTANCE
TEMPERATURE

Рис. 16